

## ОПИСАНИЕ МЕСТОПОЛОЖЕНИЯ ГРАНИЦ

Территориальная зона Зона природного ландшафта, скверов, парков, бульваров (Р1)  
(наименование объекта, местоположение границ которого описано (далее - объект))

### Раздел 1

Сведения об объекте		
№ п/п	Характеристики объекта	Описание характеристик
1	2	3
1	Местоположение объекта	446607, Самарская обл, Нефтегорский р-н, Семеновка с
2	Площадь объекта +/- величина погрешности определения площади (Р+/- Дельта Р)	237081 кв.м ± 104 кв.м
3	Иные характеристики объекта	<p>Основные виды разрешенного использования - Парки культуры и отдыха, Площадки для занятий спортом, Природно-познавательный туризм, Обеспечение внутреннего правопорядка, Деятельность по особой охране и изучению природы, Охрана природных территорий, Историко-культурная деятельность, Водные объекты, Гидротехнические сооружения, Земельные участки (территории) общего пользования, Улично-дорожная сеть, Благоустройство территории,</p> <p>Условные виды разрешенного использования - Коммунальное обслуживание, Предоставление коммунальных услуг, Оказание услуг связи, Объекты культурно-досуговой деятельности, Цирки и зверинцы, Обеспечение деятельности в области гидрометеорологии и смежных с ней областях, Магазины, Общественное питание, Гостиничное обслуживание, Развлекательные мероприятия, Обеспечение спортивно-зрелищных мероприятий, Обеспечение занятий спортом в помещениях, Оборудованные площадки для занятий спортом, Водный спорт, Авиационный спорт, Спортивные базы, Туристическое обслуживание, Охота и рыбалка, Причалы для маломерных судов, Поля для гольфа или конных прогулок, Общее пользование водными объектами, Специальное пользование водными объектами</p>

## Раздел 2

Сведения о местоположении границ объекта					
1. Система координат <u>МСК - 63</u>					
2. Сведения о характерных точках границ объекта					
Обозначение характерных точек границ	Координаты, м		Метод определения координат характерной точки	Средняя квадратическая погрешность положения характерной точки (M <sub>t</sub> ), м	Описание обозначения точки на местности (при наличии)
	X	Y			
1	2	3	4	5	6
Зона I(1)	—	—	—	—	—
1	342296.70	2244346.11	Картометрический метод	0.10	—
2	342318.04	2244366.00	Картометрический метод	0.10	—
3	342329.23	2244361.76	Картометрический метод	0.10	—
4	342337.87	2244361.22	Картометрический метод	0.10	—
5	342353.09	2244366.09	Картометрический метод	0.10	—
6	342378.82	2244374.31	Картометрический метод	0.10	—
7	342402.99	2244403.81	Картометрический метод	0.10	—
8	342418.72	2244449.64	Картометрический метод	0.10	—
9	342430.85	2244479.66	Картометрический метод	0.10	—
10	342440.52	2244479.42	Картометрический метод	0.10	—
11	342457.53	2244478.86	Картометрический метод	0.10	—
12	342471.89	2244478.44	Картометрический метод	0.10	—
13	342493.87	2244478.36	Картометрический метод	0.10	—
14	342512.20	2244478.56	Картометрический метод	0.10	—
15	342526.72	2244478.07	Картометрический метод	0.10	—
16	342534.65	2244477.57	Картометрический метод	0.10	—
17	342547.27	2244475.86	Картометрический метод	0.10	—
18	342555.26	2244474.44	Картометрический метод	0.10	—
19	342568.26	2244471.22	Картометрический метод	0.10	—
20	342586.38	2244465.94	Картометрический метод	0.10	—
21	342587.44	2244465.62	Картометрический метод	0.10	—
22	342597.22	2244462.70	Картометрический метод	0.10	—
23	342604.30	2244460.04	Картометрический метод	0.10	—
24	342606.45	2244458.83	Картометрический метод	0.10	—
25	342612.05	2244455.74	Картометрический метод	0.10	—

26	342617.95	2244451.80	Картометрический метод	0.10	—
27	342627.70	2244445.26	Картометрический метод	0.10	—
28	342636.11	2244438.89	Картометрический метод	0.10	—
29	342641.59	2244434.02	Картометрический метод	0.10	—
30	342643.32	2244432.06	Картометрический метод	0.10	—
31	342647.11	2244414.34	Картометрический метод	0.10	—
32	342648.36	2244411.38	Картометрический метод	0.10	—
33	342648.60	2244407.93	Картометрический метод	0.10	—
34	342647.32	2244405.86	Картометрический метод	0.10	—
35	342639.28	2244405.67	Картометрический метод	0.10	—
36	342630.88	2244424.70	Картометрический метод	0.10	—
37	342627.98	2244433.30	Картометрический метод	0.10	—
38	342620.58	2244436.20	Картометрический метод	0.10	—
39	342594.68	2244449.90	Картометрический метод	0.10	—
40	342555.68	2244455.00	Картометрический метод	0.10	—
41	342542.38	2244450.30	Картометрический метод	0.10	—
42	342522.78	2244439.40	Картометрический метод	0.10	—
43	342498.18	2244421.40	Картометрический метод	0.10	—
44	342472.13	2244397.52	Картометрический метод	0.10	—
45	342456.18	2244388.80	Картометрический метод	0.10	—
46	342440.78	2244378.70	Картометрический метод	0.10	—
47	342420.08	2244377.40	Картометрический метод	0.10	—
48	342393.28	2244351.96	Картометрический метод	0.10	—
49	342372.92	2244350.65	Картометрический метод	0.10	—
1	342296.70	2244346.11	Картометрический метод	0.10	—
Зона1(2)	—	—	—	—	—
50	342624.58	2244231.10	Картометрический метод	0.10	—
51	342630.18	2244240.70	Картометрический метод	0.10	—
52	342632.08	2244259.60	Картометрический метод	0.10	—
53	342636.38	2244270.80	Картометрический метод	0.10	—
54	342660.46	2244266.86	Картометрический метод	0.10	—
55	342661.44	2244265.33	Картометрический метод	0.10	—
56	342662.23	2244261.50	Картометрический метод	0.10	—
57	342662.04	2244254.74	Картометрический метод	0.10	—

58	342662.93	2244251.76	Картометрический метод	0.10	—
59	342670.45	2244244.36	Картометрический метод	0.10	—
60	342672.61	2244241.79	Картометрический метод	0.10	—
61	342678.14	2244231.38	Картометрический метод	0.10	—
62	342686.27	2244230.40	Картометрический метод	0.10	—
63	342687.29	2244224.55	Картометрический метод	0.10	—
64	342753.80	2244210.94	Картометрический метод	0.10	—
65	342924.67	2244203.35	Картометрический метод	0.10	—
66	342987.98	2244155.59	Картометрический метод	0.10	—
67	342992.53	2244132.78	Картометрический метод	0.10	—
68	342992.25	2244041.66	Картометрический метод	0.10	—
69	342978.88	2243974.77	Картометрический метод	0.10	—
70	342980.91	2243936.45	Картометрический метод	0.10	—
71	343055.14	2243914.52	Картометрический метод	0.10	—
72	343087.20	2243911.52	Картометрический метод	0.10	—
73	343134.24	2243924.42	Картометрический метод	0.10	—
74	343153.95	2243933.29	Картометрический метод	0.10	—
75	343167.01	2243988.91	Картометрический метод	0.10	—
76	343168.63	2244034.07	Картометрический метод	0.10	—
77	343166.28	2244050.95	Картометрический метод	0.10	—
78	343163.42	2244115.21	Картометрический метод	0.10	—
79	343163.13	2244147.00	Картометрический метод	0.10	—
80	343155.67	2244275.23	Картометрический метод	0.10	—
81	343181.48	2244303.11	Картометрический метод	0.10	—
82	343207.36	2244333.90	Картометрический метод	0.10	—
83	343217.29	2244344.27	Картометрический метод	0.10	—
84	343236.26	2244354.87	Картометрический метод	0.10	—
85	343323.82	2244409.07	Картометрический метод	0.10	—
86	343370.82	2244429.13	Картометрический метод	0.10	—
87	343399.79	2244445.85	Картометрический метод	0.10	—
88	343407.40	2244447.68	Картометрический метод	0.10	—
89	343423.60	2244451.87	Картометрический метод	0.10	—
90	343475.97	2244474.11	Картометрический метод	0.10	—
91	343529.37	2244490.54	Картометрический метод	0.10	—

92	343618.93	2244512.28	Картометрический метод	0.10	—
93	343675.53	2244512.28	Картометрический метод	0.10	—
94	343764.69	2244479.76	Картометрический метод	0.10	—
95	343763.89	2244257.32	Картометрический метод	0.10	—
96	343820.39	2244244.75	Картометрический метод	0.10	—
97	343867.73	2244187.34	Картометрический метод	0.10	—
98	343869.65	2244168.97	Картометрический метод	0.10	—
99	343833.59	2244166.31	Картометрический метод	0.10	—
100	343838.23	2244137.21	Картометрический метод	0.10	—
101	343830.67	2244114.64	Картометрический метод	0.10	—
102	343810.60	2244099.63	Картометрический метод	0.10	—
103	343786.48	2244083.60	Картометрический метод	0.10	—
104	343766.15	2244078.35	Картометрический метод	0.10	—
105	343743.44	2244075.56	Картометрический метод	0.10	—
106	343735.68	2244066.90	Картометрический метод	0.10	—
107	343720.85	2244038.45	Картометрический метод	0.10	—
108	343719.65	2244025.90	Картометрический метод	0.10	—
109	343725.35	2244017.78	Картометрический метод	0.10	—
110	343750.24	2244008.48	Картометрический метод	0.10	—
111	343754.29	2244001.79	Картометрический метод	0.10	—
112	343756.51	2243998.14	Картометрический метод	0.10	—
113	343758.27	2243984.15	Картометрический метод	0.10	—
114	343751.46	2243971.32	Картометрический метод	0.10	—
115	343730.95	2243946.87	Картометрический метод	0.10	—
116	343674.74	2243905.15	Картометрический метод	0.10	—
117	343671.66	2243902.87	Картометрический метод	0.10	—
118	343665.23	2243899.25	Картометрический метод	0.10	—
119	343640.22	2243885.17	Картометрический метод	0.10	—
120	343622.66	2243886.39	Картометрический метод	0.10	—
121	343597.21	2243896.19	Картометрический метод	0.10	—
122	343569.70	2243895.33	Картометрический метод	0.10	—
123	343561.15	2243890.85	Картометрический метод	0.10	—
124	343557.06	2243882.06	Картометрический метод	0.10	—
125	343558.61	2243860.56	Картометрический метод	0.10	—

126	343554.97	2243842.54	Картометрический метод	0.10	—
127	343557.35	2243829.86	Картометрический метод	0.10	—
128	343576.53	2243792.40	Картометрический метод	0.10	—
129	343589.28	2243751.92	Картометрический метод	0.10	—
130	343590.62	2243715.71	Картометрический метод	0.10	—
131	343585.64	2243684.77	Картометрический метод	0.10	—
132	343572.24	2243619.52	Картометрический метод	0.10	—
133	343573.23	2243597.63	Картометрический метод	0.10	—
134	343574.60	2243583.63	Картометрический метод	0.10	—
135	343503.31	2243583.27	Картометрический метод	0.10	—
136	343492.06	2243904.58	Картометрический метод	0.10	—
137	343737.08	2244142.21	Картометрический метод	0.10	—
138	343617.74	2244265.26	Картометрический метод	0.10	—
139	343672.08	2244317.88	Картометрический метод	0.10	—
140	343702.25	2244399.89	Картометрический метод	0.10	—
141	343708.76	2244415.12	Картометрический метод	0.10	—
142	343706.83	2244427.69	Картометрический метод	0.10	—
143	343699.10	2244439.28	Картометрический метод	0.10	—
144	343688.79	2244444.07	Картометрический метод	0.10	—
145	343666.24	2244450.88	Картометрический метод	0.10	—
146	343637.73	2244454.75	Картометрический метод	0.10	—
147	343609.22	2244453.30	Картометрический метод	0.10	—
148	343579.13	2244444.78	Картометрический метод	0.10	—
149	343368.76	2244355.96	Картометрический метод	0.10	—
150	343321.69	2244327.66	Картометрический метод	0.10	—
151	343283.03	2244285.13	Картометрический метод	0.10	—
152	343256.94	2244237.78	Картометрический метод	0.10	—
153	343245.88	2244185.44	Картометрический метод	0.10	—
154	343260.71	2244014.09	Картометрический метод	0.10	—
155	343254.52	2243974.89	Картометрический метод	0.10	—
156	343242.44	2243942.03	Картометрический метод	0.10	—
157	343225.53	2243913.52	Картометрический метод	0.10	—
158	343201.93	2243887.39	Картометрический метод	0.10	—
159	343168.14	2243852.59	Картометрический метод	0.10	—

160	343153.91	2243867.26	Картометрический метод	0.10	—
161	343139.08	2243882.87	Картометрический метод	0.10	—
162	343088.08	2243872.10	Картометрический метод	0.10	—
163	343061.68	2243871.50	Картометрический метод	0.10	—
164	343004.77	2243886.73	Картометрический метод	0.10	—
165	342952.08	2243904.10	Картометрический метод	0.10	—
166	342949.88	2243919.50	Картометрический метод	0.10	—
167	342940.88	2243948.70	Картометрический метод	0.10	—
168	342940.08	2243984.30	Картометрический метод	0.10	—
169	342948.08	2243997.10	Картометрический метод	0.10	—
170	342951.82	2244012.86	Картометрический метод	0.10	—
171	342959.48	2244027.90	Картометрический метод	0.10	—
172	342960.68	2244041.70	Картометрический метод	0.10	—
173	342972.98	2244076.80	Картометрический метод	0.10	—
174	342982.98	2244113.90	Картометрический метод	0.10	—
175	342981.88	2244121.30	Картометрический метод	0.10	—
176	342979.48	2244134.80	Картометрический метод	0.10	—
177	342980.88	2244141.20	Картометрический метод	0.10	—
178	342978.08	2244143.70	Картометрический метод	0.10	—
179	342971.88	2244150.10	Картометрический метод	0.10	—
180	342963.23	2244160.30	Картометрический метод	0.10	—
181	342950.58	2244169.70	Картометрический метод	0.10	—
182	342937.49	2244174.15	Картометрический метод	0.10	—
183	342919.64	2244174.23	Картометрический метод	0.10	—
184	342896.18	2244170.90	Картометрический метод	0.10	—
185	342889.28	2244177.00	Картометрический метод	0.10	—
186	342884.68	2244174.80	Картометрический метод	0.10	—
187	342881.38	2244164.30	Картометрический метод	0.10	—
188	342863.48	2244141.10	Картометрический метод	0.10	—
189	342851.08	2244137.00	Картометрический метод	0.10	—
190	342842.38	2244130.89	Картометрический метод	0.10	—
191	342827.38	2244125.20	Картометрический метод	0.10	—
192	342819.38	2244115.40	Картометрический метод	0.10	—
193	342805.98	2244108.39	Картометрический метод	0.10	—

194	342798.38	2244098.82	Картометрический метод	0.10	—
195	342771.01	2244092.63	Картометрический метод	0.10	—
196	342761.98	2244089.60	Картометрический метод	0.10	—
197	342740.78	2244095.20	Картометрический метод	0.10	—
198	342726.68	2244099.00	Картометрический метод	0.10	—
199	342718.48	2244103.50	Картометрический метод	0.10	—
200	342702.78	2244112.90	Картометрический метод	0.10	—
201	342685.78	2244126.10	Картометрический метод	0.10	—
202	342680.48	2244135.10	Картометрический метод	0.10	—
203	342675.38	2244138.90	Картометрический метод	0.10	—
204	342664.18	2244151.10	Картометрический метод	0.10	—
205	342651.78	2244171.60	Картометрический метод	0.10	—
206	342643.98	2244182.10	Картометрический метод	0.10	—
207	342633.78	2244197.30	Картометрический метод	0.10	—
208	342630.58	2244201.40	Картометрический метод	0.10	—
209	342624.98	2244215.70	Картометрический метод	0.10	—
50	342624.58	2244231.10	Картометрический метод	0.10	—
Зона1(3)	—	—	—	—	—
210	342937.87	2244298.30	Картометрический метод	0.10	—
211	342938.14	2244301.97	Картометрический метод	0.10	—
212	342951.54	2244301.78	Картометрический метод	0.10	—
213	342951.83	2244321.78	Картометрический метод	0.10	—
214	342951.87	2244323.51	Картометрический метод	0.10	—
215	342939.14	2244323.84	Картометрический метод	0.10	—
216	342939.06	2244344.01	Картометрический метод	0.10	—
217	342939.11	2244349.02	Картометрический метод	0.10	—
218	342939.06	2244381.65	Картометрический метод	0.10	—
219	342969.95	2244387.28	Картометрический метод	0.10	—
220	342970.08	2244351.08	Картометрический метод	0.10	—
221	343012.71	2244353.14	Картометрический метод	0.10	—
222	343008.08	2244392.09	Картометрический метод	0.10	—
223	343045.12	2244397.73	Картометрический метод	0.10	—
224	343092.74	2244404.98	Картометрический метод	0.10	—
225	343091.91	2244352.78	Картометрический метод	0.10	—



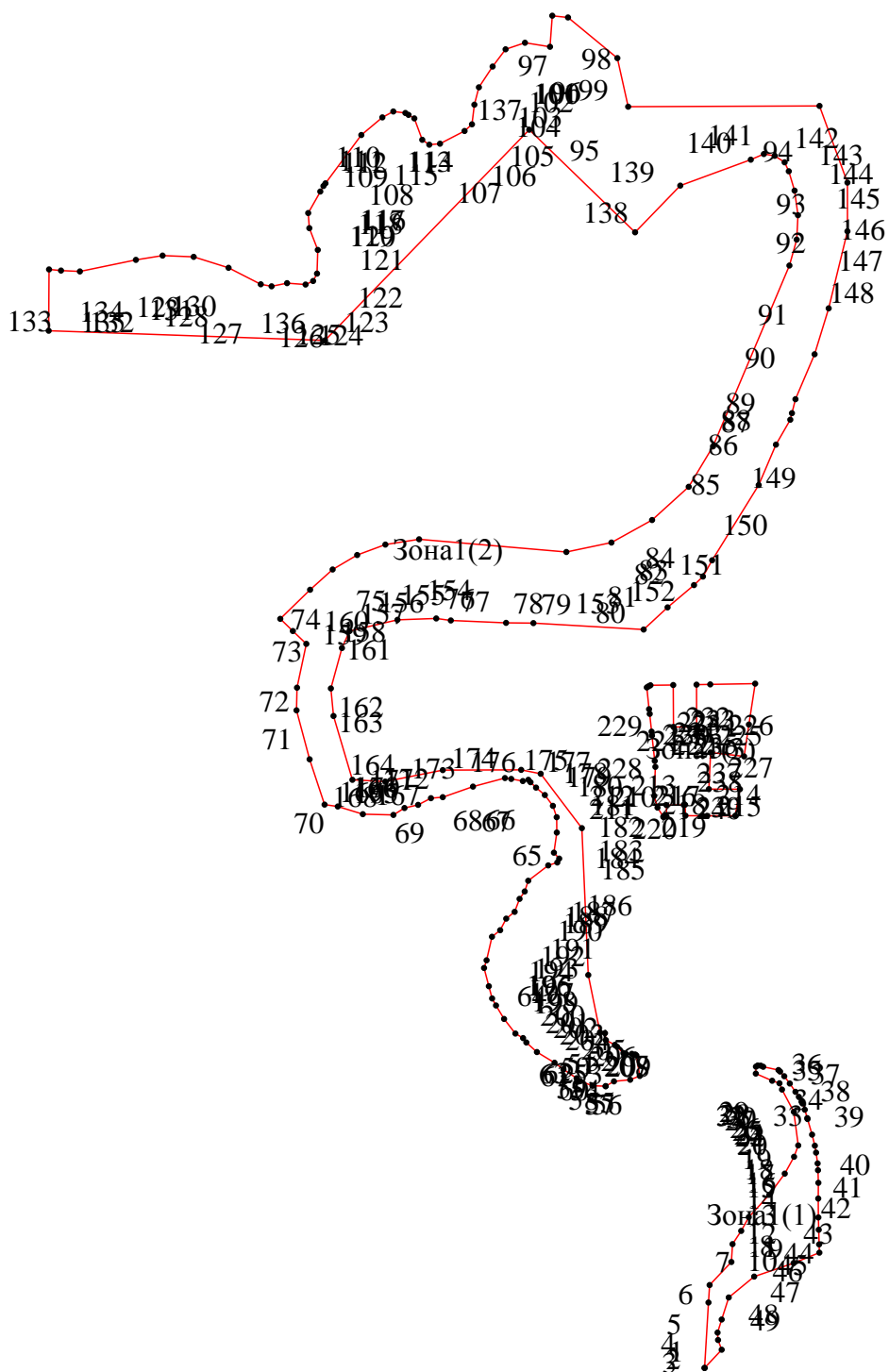
226	343091.65	2244336.75	Картометрический метод	0.10	—
227	343042.41	2244336.97	Картометрический метод	0.10	—
228	343042.41	2244310.02	Картометрический метод	0.10	—
229	343091.18	2244309.64	Картометрический метод	0.10	—
230	343090.79	2244283.25	Картометрический метод	0.10	—
231	343089.76	2244280.93	Картометрический метод	0.10	—
232	343088.33	2244278.91	Картометрический метод	0.10	—
233	343063.01	2244281.64	Картометрический метод	0.10	—
234	343057.59	2244282.34	Картометрический метод	0.10	—
235	343036.95	2244284.49	Картометрический метод	0.10	—
236	343032.27	2244284.98	Картометрический метод	0.10	—
237	343002.80	2244288.17	Картометрический метод	0.10	—
238	342995.98	2244288.91	Картометрический метод	0.10	—
239	342962.15	2244287.57	Картометрический метод	0.10	—
240	342948.61	2244291.41	Картометрический метод	0.10	—
210	342937.87	2244298.30	Картометрический метод	0.10	—

3. Сведения о характерных точках части (частей) границы объекта

Обозначение характерных точек части границы	Координаты, м		Метод определения координат характерной точки	Средняя квадратическая погрешность положения характерной точки ( $M_t$ ), м	Описание обозначения точки на местности (при наличии)
	X	Y			
1	2	3	4	5	6
—	—	—	—	—	—

Раздел 4







План границ объекта











Масштаб 1: 8300

### Используемые условные знаки и обозначения:

Обозначения земельных участков, размеры которых не могут быть переданы в масштабе разделов графической части:

-  Обозначение точки земельных участков, имеющиеся в ГКН сведения о границе которых достаточны для определения ее положения на местности.
-  Обозначение точки земельных участков, имеющиеся в ГКН сведения о границе которых не достаточны для определения ее положения на местности.
-  Обозначение точки земельных участков, представляющих собой единое землепользование с преобладанием обособленных участков, имеющиеся в ГКН сведения о границах которых достаточны для определения их положения на местности.
-  Обозначение точки ранее учтенных земельных участков, представляющих собой единое землепользование с преобладанием обособленных участков, имеющиеся в ГКН сведения о границах которых не достаточны для определения их положения на местности.
-  Граница ранее учтенного земельного участка, представляющего собой единое землепользование с преобладанием условных участков, имеющиеся в ГКН сведения о границах которых достаточны для определения их положения на местности.
-  Граница земельного участка, представляющего собой единое землепользование с преобладанием условных участков, имеющиеся в ГКН сведения о границах которых не достаточны для определения их положения на местности.

Обозначения земельных участков, размеры которых могут быть переданы в масштабе разделов графической части:

-  Характерная точка границы, сведения о которой не позволяют однозначно определить ее положение на местности.
-  Характерная точка границы, сведения о которой позволяют однозначно определить ее положение на местности.
-  Существующая часть границы земельных участков, имеющиеся в ГКН сведения о которой достаточны для определения ее местоположения.
-  Вновь образованная часть границы земельных участков, сведения о которой достаточны для определения ее местоположения.
-  Существующая часть границы земельных участков, имеющиеся сведения о которой не достаточны для определения ее местоположения.
-  Вновь образованная часть границы земельных участков, сведения о которой не достаточны для определения ее местоположения.
-  Базовая станция при спутниковых наблюдениях (GPS или ГЛОНАСС)
-  Пункты опорной межевой сети (ОМС), (пункт ГГС)



Пункты съёмочного обоснования, созданные при проведении кадастровых работ



Межевые знаки, которые использовались в качестве опорной сети или съёмочного обоснования



Внемасштабный площадной участок, границы которого установлены декларативно



Граница субъекта Российской Федерации



Граница муниципального образования



Граница кадастрового округа



Граница кадастрового района



Граница кадастрового квартала